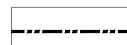




16 a1

ČÍSLO ZMENY



HRANICE ZASTAVANÉHO ÚZEMIA



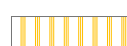
PLOCHY RODINNÝCH DOMOV - STAV



PLOCHY RODINNÝCH DOMOV



PLOCHY RODINNÝCH DOMOV A OBČIANSKEJ VYBAVENOSTI



PLOCHY REKREÁCIE



VODNÉ PLOCHY




ŠPORTOVÉ PLOCHY



PLOCHY OBČIANSKEJ VYBAVENOSTI



PLOCHY VEREJNEJ ZELENÉ



ODSTAVNÉ PLOCHY




PLOCHY GARÁŽÍ A TECHNICKEJ VYBAVENOSTI



PRÍSTUPOVÁ KOMUNIKÁCIA



ÚZEMNÁ REZERVA PRE PRÍSTUPOVÚ KOMUNIKÁCIU




ZRUŠENIE NAVRHOVANEJ ÚZEMNEJ REZERVY PRE PRÍSTUPOVÚ KOMUNIKÁCIU A CHODNÍKOV



CYKLISTICKÉ CHODNÍKY



PEŠIE CHODNÍKY



UKLUDNENÁ KOMUNIKÁCIU



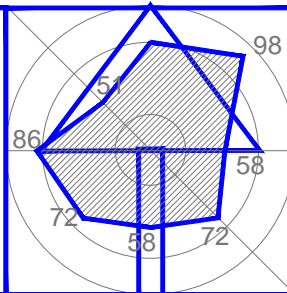
ZRUŠENIE HRANICE ZASTAVANÉHO ÚZEMIA

Zmena funkčného využitia

16a1	3 rodinné domy a prístupová komunikácia
16a2	Rekreačná lokalita, parkovisko
16a3	Preložka vľeku a rekreačná lokalita
16b1	Zmena funkčného využitia lokality
16b2	Požiarna nádrž
16c1	Zázemie pre existujúci penzión Horec
16c2	1 rodinný dom
16c3	1 rodinný dom
16d1	Plochy garáží a technickej vybavenosti
16d2	1 rodinný dom
16e1	Multifunkčné ihrisko
16e2	Úprava priestranstva pred kostolom
16e3	Oprava digitálneho ÚPN
16f1	Parkovisko
16f2	Občianska vybavenosť
16f3, f4, f5, f6	Po 1 rodinnom dome
16f7	Oprava digitálneho ÚPN
16g1, g2, g3	Po 2 rodinné domy
16g4	1 rodinný dom
16g5	Oprava digitálneho ÚPN
16h1	1 rodinný dom
16h2	Parkovisko
16h3	Parkoviská a preložka VN prípojky k TS
16A	Cyklotrasa
16B	Chodníky
16C	Zastavané územie - zmena funkčného využitia lokality



KLAD LISTOV



SCHVÁLENÉ
obecným zastupiteľstvom v Ždiari
uznesením č. zo dňa
VZN č. zo dňa

ZaD č. 16 ÚPN -O ŽDIAR		URBA,s.r.o. Jakobyho 14 040 01 KOŠICE	
OBSTARÁVATEL:		DÁTUM:	MIERKA:
ETAPA:	ZMENY A DOPLNKY č. 16	11/2017	1:10000
SPRACOVATEL:	Ing. arch. MAČÁKOVÁ Eva	Č.PARÉ	Č.VYKR.
OBSAH:	KOMPLEXNÝ URBANISTICKÝ NÁVRH VEREJNOPROSPEŠNÉ STAVBY		2