











 HRANICE KATASTRÁLNEHO ÚZEMIA  
 ÚZEMIE EURÓPSKEHO VÝZNAMU

 INUNDAČNÉ ÚZEMIE PODĽA POSLEDNEJ ZNÁMEJ POVODNE  
 STAVEBNÁ UZÁVERA

 CHRÁNENÉ VTÁČIE ÚZEMIE TATRY  
 ÚZEMIA S POTENCIÁLNYMI SVAHOVÝMI DEFORMÁCIAMI  
 PÁSMA HYGIENICKEJ OCHRANY  
 CHRÁNENÉ ÚZEMIE AKUMULÁCIE PODZEMNÝCH VOD  
 OCHRANNÉ A BEZPEČNOSTNÉ PÁSMA VTL PLYNOVODU  
 220kV VN VEDENIA S OCHRANNÝM PÁSMOM  
 ČISTIAREŇ ODPADOVÝCH VOD  
 OCHRANNÉ PÁSMA VODNÉHO ZDROJA  
 HRANICE PAMIATKOVEJ REZERVÁCIE ĽUD. ARCHITEKTÚRY  
 27 VEREJNOPROSPEŠNÉ STAVBY

#### VEREJNOPROSPEŠNÉ STAVBY

 CESTY I. A III. TRIEDY S OCHRANNÝM PÁSMOM

- 1 - vodovod, kanalizácia v starej ceste po Strednicu (výkr. č. 5)
  - 2 - miestne komunikácie, chodníky, vodovod, kanalizácia, plyn, nn siete, elektronické komunikačné siete v lokalite rodinných domov (výkr. č.4, 5)
  - 3 - miestne komunikácie, chodníky, vodovod, kanalizácia, plyn, nn siete, elektronické komunikačné siete v lokalite rodinných domov (výkr. č.4, 5)
  - 4 - VN prípojka a trafostanica (výkr. č. 5)
  - 5 - miestne komunikácie, chodníky, vodovod, kanalizácia, plyn, nn siete, elektronické komunikačné siete v lokalite rodinných domov (výkr. č.4, 5)
  - 6 - miestna komunikácia (výkr. č.4)
  - 7 - parovisko (výkr. č. 4)
  - 8 - miestne komunikácie, chodníky, vodovod, kanalizácia, plyn, nn siete, elektronické komunikačné siete v lokalite rodinných domov (výkr. č.4, 5)
  - 9 - rozšírenie cintorína (výkr. č. 4)
  - 10 - elektronické komunikačné káble po celej dĺžke starej cesty (výkr. č. 5)
  - 11 - chodníky a úprava centra obce (výkr. č. 4)
  - 12 - chodníky a úprava centra obce (výkr. č. 4)
  - 13 - miestne komunikácie, chodníky, vodovod, kanalizácia, plyn, nn siete, elektronické komunikačné siete v lokalite rodinných domov (výkr. č.4, 5)
  - 14 - miestne komunikácie, chodníky, vodovod, kanalizácia, plyn, nn siete, elektronické komunikačné siete v lokalite rodinných domov (výkr. č.4, 5)
  - 15 - miestne komunikácie, chodníky, vodovod, kanalizácia, plyn, nn siete, elektronické komunikačné siete v lokalite rodinných domov (výkr. č.4, 5)
  - 17 - parkovisko (výkr. č. 4)
  - 18 - kanalizácia z Blašackej doliny (výkr. č. 5)
  - 19 - kanalizácia z Antošovského vrchu (výkr. č. 5)
  - 20 - miestna komunikácia (výkr. č. 4)
  - 21 - vodovod k navrhovanému vodojemu, vodojem (výkr. č. 5)
  - 22 - rozvodný vodovod v Bachledovej doline (výkr. č. 5)
  - 23 - kanalizácia a ČOV v Bachledovej doline (výkr. č. 5)
  - 24 - miestne komunikácie, chodníky, vodovod, kanalizácia, plyn, nn siete, elektronické komunikačné siete v lokalite rodinných domov (výkr. č.4, 5)
  - 25 - parkovisko (výkr. č. 4)
  - 26 - chodník pri ceset I. tr. a parkovisko (výkr. č. 4)
  - 27 - preložka cesty I. triedy (výkr. č. 4)
  - 28 - sociálne zariadenia pri futbalovom ihrisku (výkr. č. 4)
  - 29 - prepojenie ciest I/66 a III/5422 Ždiar - Veľká Franková (výkr. č. 2)
  - 32 - rekonštrukcia obslužnej komunikácie v Bachledovej doline (výkr. č. 4)
  - 33 - lyžiarske bežecké trate, cykloturistické a turistické chodníky (výkr. č. 2)
  - 34 - pešie chodníky pozdĺž cesty I/66 (výkr. č. 2)
  - 35 - pešie chodníky pozdĺž cesty do Bachledovej doliny (výkr. č. 2)
  - 36 - pešie chodníky pozdĺž cesty do Monkovej doliny (výkr. č. 2)
- Opatrenia vo verejnom záujme:
- 30 - zmena hraníc Pamiatkovej rezervácie ľudovej architektúry (PRLA) v Ždiari v časti horný koniec, kde sa hranica PRLA posúva na 25 m od osi cesty I/66 za ochranné pásmo tejto cesty smerom k zastavanému územiu obce (výkr. č. 2,4)
  - 31 - stavebný uzáver v inundačnom území podľa poslednej známej povodne (výkr. č. 2,4)
- ZaD č. 16 ÚPN - O
- 37 - cykloturistický chodník (výkr. č. 2)